

FÉDÉRATION
FRANÇAISE
DE CYCLISME



RÉGION
NORMANDIE

Championnat de Normandie

BMX 2017

**Dimanche
21 mai**

**à partir de
9 h**

**13 rue du Val d'Iton
EVREUX (27)**

Entrée Gratuite

Buvette et Restauration sur place



EVREUX



ASSEMBLÉE
NATIONALE



L'AS DE
CARO



PUBLIENNE
MARCHÉ
EVREUX 02 32 33 46 69



Espace
Evreux



DÉPARTEMENT DE
L'EURE
en Normandie

Odel'Or
Evreux & Montivilliers



OPTIMA
HUMAINIS



CITROËN
Garage Libert



TECHNI
CHAUFF
PLOMBERIE CHAUFFAGE



Évreux, le 23 mars 2017

L'EVREUX BMX organise le **Championnat de Normandie 2017**, sur le terrain d'Évreux Saint-Michel, 13 rue du Val Iton, le **dimanche 21 mai 2017**.

Le club d'EVREUX BMX est heureux d'offrir une plaque frontale et une plaque latérale à chaque pilote qui participeront à ce Championnat de Normandie.

"En compétition, il y a toujours un premier et un dernier, mais l'important est de ne pas être le second de soi-même."

Luis FERNANDEZ



Pour des raisons de sécurité, les organisateurs demandent aux véhicules de se stationner sur le parking de l'école d'infirmières (derrière le bois à proximité immédiate de la piste).

Attention : Le stationnement est interdit sur la route devant la piste mais aussi dans la rue du Val Iton.

LA POLICE MUNICIPALE VERBALISERA

Comptant sur votre diligence, soyez assurés de nos meilleurs sentiments sportifs.

Olivier CRESPIN

INSCRIPTIONS

Les engagements sont à envoyer par mail pour le **samedi 13 mai** dernier délai.

inscriptions2016@evreuxbmx.com

Confirmation des engagements au plus tard le vendredi à 21h00 par mail

Tarifs : 13 euros pour une catégorie (20 pouces ou Cruiser)
17 euros pour deux catégories (20 pouces + Cruiser)

Le règlement est à effectuer sur place, avant le début des essais.
Règlement à l'ordre de l'**ÉVREUX BMX**

Chaque pilote inscrit recevra le matin une enveloppe avec une plaque frontale et une plaque latérale. Une enveloppe nominative sera disponible à partir de 8h30 près des prégrilles. Merci de prévoir votre licence afin de récupérer votre enveloppe. Il est possible de grouper par club si vous le souhaitez.









Une **chasuble photo** sera prévu par le club organisateur, ces personnes devront **être licenciées** et devront remettre une **pièce d'identité** en échange de la chasuble.



Restauration et buvette sur place (organisées par les bénévoles du club).

CHALLENGE REGIONAL BMX 2016

ESSAIS

9 H 00	Essais Cruiser	
9 H 20	Essais Minime F & G	
9 H 35	1 ^{ère} manche Cruiser	
9 H 50	Essais Benjamin(e)	
10 H 05	2 ^{ème} manche Cruiser	
10 H 20	Essais Pupille F & G	
10 H 35	3 ^{ème} manche Cruiser	
10 H 50	Essais Poussin et Prélissance F & G	
11 H 15	1/2 Finale Cruisers	
11 H 20	Essais à partir des Cadet(es) et + Dames (20 pouces) <u>Elites régionaux inclus</u> <u>+ minimes faisant du Cruiser</u>	
11 H 35	Finale Cruiser	
11 H 45	Essais à partir des Cadet(es) et + Dames (20 pouces) <u>Elites régionaux inclus</u> <u>+ minimes faisant du Cruiser</u>	
12 H 00	PAUSE	

12H55 APPEL EN PRE-GRILLE

13H00 DEBUT DES COURSES
L'APRES-MIDI UN SEUL BLOC

TARIF BUVETTE

La BARQUETTE

FRITES	2,00 €
FRITES SAUCISSE (1 saucisse)	3,50 €
FRITES MERGUEZ (1 merguez)	3,50 €

LES SANDWICHS

JAMBON BEURRE	2,50 €
SAUCISSES (2 saucisses)	3,00 €
MERGUEZ (2 merguez)	3,00 €
AMERICAIN	4,50 €

LES PATES

PATES NATURES	2,50 €
PATES BOLOGNAISE	3,50 €

VIENNOISERIES

CREPE sucre	0,50 €
CREPE (nutella/confiture)	1,00 €
GATEAUX la part	1,00 €
BUENO - BALISTO	1,00 €
BAGUETTE	1,00 €

LES BOISSONS

COCA-COLA (33 cl)	1,50 €
ORANGINA (33 cl)	1,50 €
ICE TEA (33 cl)	1,50 €
PERRIER (33 cl)	1,50 €
BIERE (33 cl)	2,00 €
CAFE, THE, CHOCOLAT (le verre de 15 cl)	1,00 €
EAU (bouteille de 1.5l)	1,50 €
EAU (bouteille de 0.5l)	1,00 €

Accès à la piste

Adresse de la piste : 13 Rue du Val d'Iton (En haut de la rue. Quartier St Michel au Nord de la ville)

Coordonnées GPS : 49°01'57"N 1°08'29"E



Venant de Verneuil via N154 : Rejoindre la nationale 13 via l'échangeur direction centre ville

Venant de la N13 : Paris

Entrer dans Evreux

Continuer sur : N13 / Route de Paris (0.5km)

Prendre Avenue Winston Churchill (0.4km)

Continuer sur : Rue du Guesclin (0.7km)

Prendre Rue de Vernon (1.5km)

Prendre Route de Vernon (<0.1km)

Continuer sur : Rue Vigor (<0.1km)

Au rond-point, prendre la 1^{ère} sortie Continuer sur : D155 / Rue du Faubourg St-Léger (0.2km)

Prendre à gauche : D543 / Chemin du Val Iton (0.8km)

Venant de Rouen-Louviers

Prendre sortie en direction de : D155 : EVREUX-CENTRE, CAËR, GRAVIGNY

A proximité de Gravigny, Au rond-point, prendre la 3^{ème} sortie Continuer sur : D155 en direction de ÉVREUX-CENTRE

Traverser GRAVIGNY 2.5km

Entrer dans Evreux 1.1km

Continuer sur : D155 / Rue du Faubourg St-Léger 0.3km

Prendre à droite : D543 / Chemin du Val Iton 0.8km

Venant de Caen par N13

Entrer dans Evreux

Continuer sur : Avenue du Maréchal Foch (1.3km)

Prendre à gauche : Rue du Docteur Roux (0.4km)

Continuer sur : Rue de la Rochette (0.4km)

Prendre Rue du 7^{ème} Chasseurs (0.2km)

Au rond-point, prendre la 3^{ème} sortie Continuer sur : Rue Isambard (0.4km)

Prendre Rue Pierre Mendès-France (0.5km)

Au rond-point, prendre la 3^{ème} sortie Continuer sur : D155 / Rue du Faubourg St-Léger (0.2km)

Prendre à gauche : D543 / Chemin du Val Iton (0.8km)

Plan pour accéder au parking

Un grand parking est à votre disposition au dessus de la piste. Celle-ci est alors accessible très rapidement à pied ou en vélo.

